


10 20 30 40 m

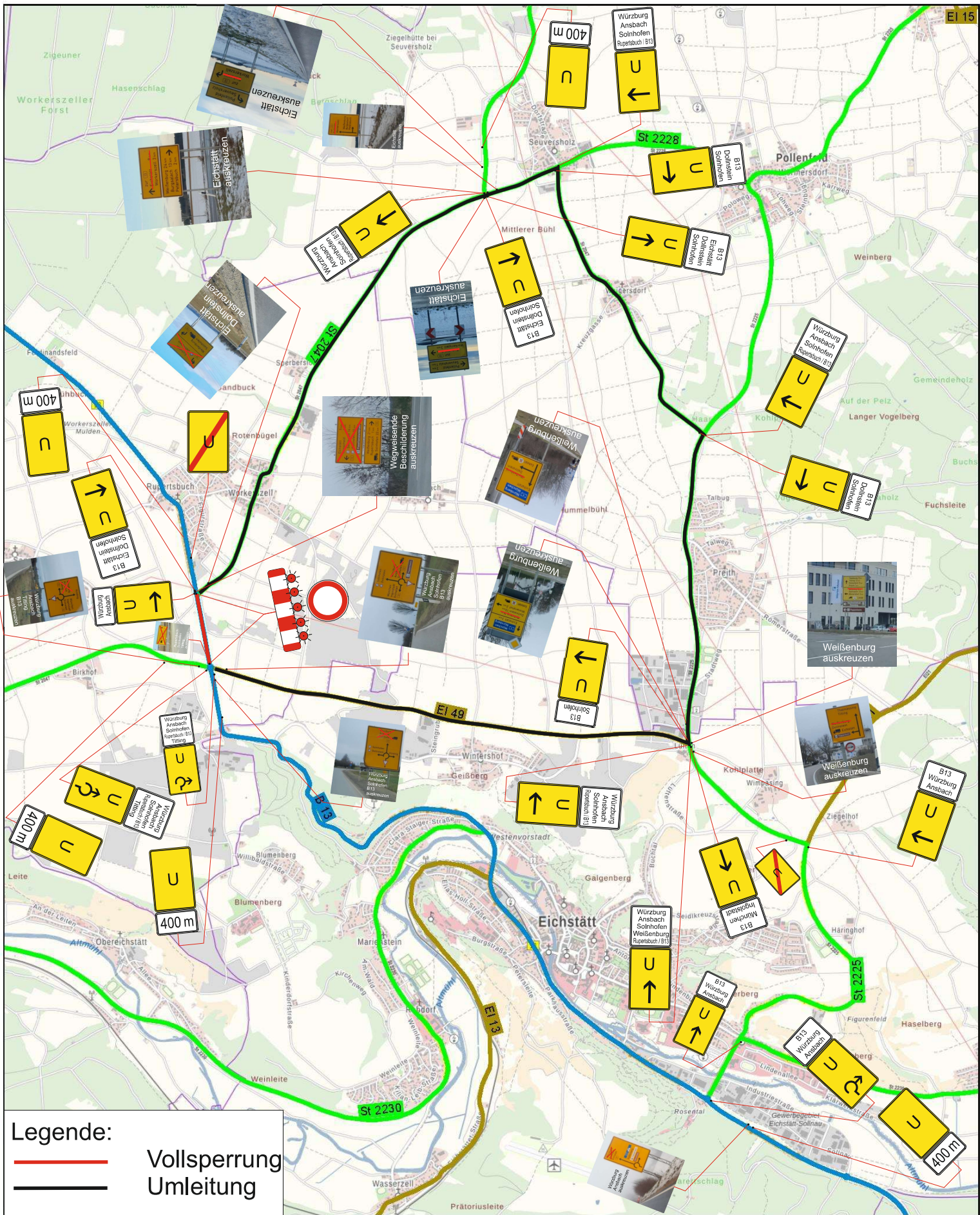
Detailplan 1



Deckenerneuerung B13
T-2021-0170_ULP B13_EI 49_GuR_B 13 - Lüften
Erstellt von: Tobias Herrmann, Tiefbau

Maßstab 1:500
10.04.2025





Legende:

— Vollsperrung

— Umleitung

Datenquellen

Bayerisches Straßeninformationssystem

Intranet: <https://baysis.bybn.de>

Internet: www.baysis.bayern.de

Geodaten:

© Bayerisches Straßeninformationssystem (BAYSIS)

© Datenquellen: Bayerische Vermessungsverwaltung, GeoBasis-DE / BKG 2022 (Daten verändert)

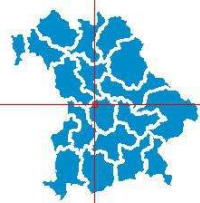
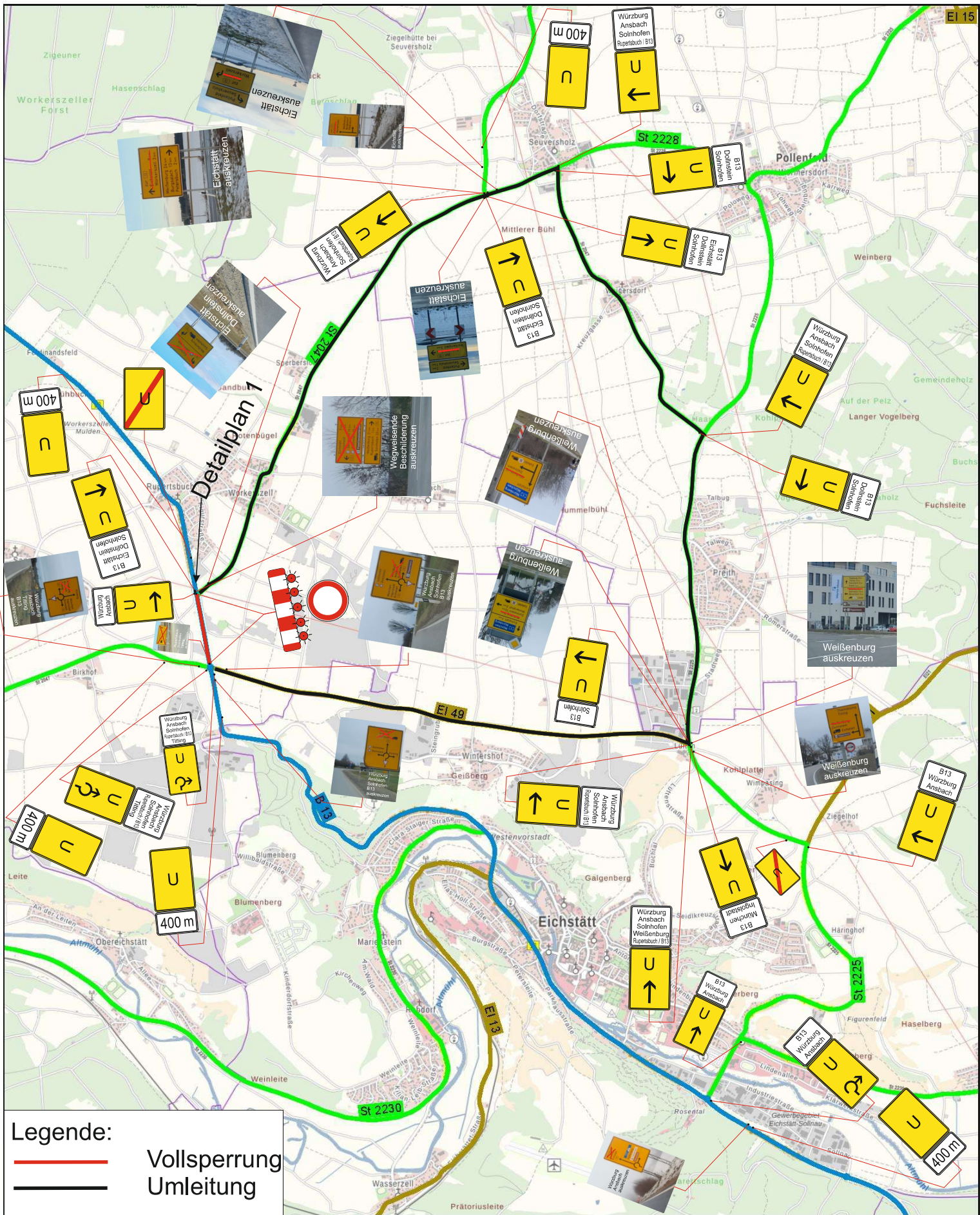
2025-01-20_T-2021-0170_

EI 49_GuR_B 13 - Lüften

Ersteller: Tobias Herrmann

Erstellt für Maßstab 1:28.000

0 1 Kilometer






FREISTAAT BAYERN

Straßenübersichtskarte

Datenquellen



Bayerisches
Straßeninformationssystem
Intranet: <https://baysis.bybn.de>
Internet: www.baysis.bayern.de

Geodaten:

© Bayerisches Straßeninformationssystem (BAYSIS)
© Datenquellen: Bayerische Vermessungsverwaltung
GeoBasis-DE / BKG 2022 (Daten verändert)

Datenauszug

Ersteller: Gast
Erstellungsdatum: 08.04.2025

Erstellt für Maßstab: 1:18.056

0 0,4 Kilometer

